



Varde Kommune

Bytoften 2
6800 Varde
Telefon 7994 6800


X097520

INDG. 29 NOV. 2012

ORIGINAL _____

KOPITIL _____

Sendes til kommunen	Oplyses ved henvendelse	
Varde Kommune Bytoften 2 6800 Varde	Modtaget dato	Journalnummer - KLE 01.03.02G01
	Ansøgning om landzonetilladelse Ifølge § 35 i lov om planlægning	



Vejledning

Punkterne 1-7 udfyldes af ansøger og ejer. Når disse punkter er udfyldt, sendes ansøgningen til den kommune, hvor ejendommen ligger. Etageareal beregnes efter bygningsreglementets beregningsregler.

Punkterne 8-13 er forbeholdt kommunen.

På side 3 er optrykt uddrag af lov om planlægning. Ønsker du yderligere vejledning, er du velkommen til at henvende dig til kommunen.

Sammen med ansøgningen skal du vedlægge tegninger/skitser, beliggenhedsplan mv., der tydeligt viser forholdene.

1. Ansøgningen vedrører ejendommen

Vejnavn og husnummer Skovsendevej 5 Skovsende		
Postnummer 7200	By Grindsted	
Matrikelnummer 3 k	Ejerlav/sogn Tofterup by, V. Starup	Kommune Varde
Notering i matriklen (Kort- og matrikelstyrelsen) <input type="radio"/> Landbrugsejendom <input checked="" type="radio"/> Andet		

2. Ansøger

Navn Per Skou Jessen		
Vejnavn og husnummer Skovsendevej 5 Skovsende		
Postnummer 7200	By Grindsted	Telefonnummer 75337326 / 51206450

3. Ejendommens ejer udfyldes kun, hvis ejer og ansøger ikke er den samme

Navn		
Vejnavn og husnummer		
Postnummer	By	Telefonnummer

4. Ejendommens bruger udfyldes kun, hvis ejer og bruger ikke er den samme

Navn		
Vejnavn og husnummer		
Postnummer	By	Telefonnummer

5. Der søges om tilladelse til

<input checked="" type="checkbox"/> Opførelse af ny bebyggelse Tegninger med påført bygningsnummerering bedes vedlagt			
Bygning 1	Bebygget areal - m ²	150	Etageareal - m ²
	Anvendelse Udhus / brændeopbevaring incl solceller på syd tag		<input type="checkbox"/> Bilag vedlagt
Bygning 2	Bebygget areal - m ²		Etageareal - m ²
	Anvendelse		<input type="checkbox"/> Bilag vedlagt
Bygning 3	Bebygget areal - m ²		Etageareal - m ²
	Anvendelse		<input type="checkbox"/> Bilag vedlagt
<input type="checkbox"/> Ændret anvendelse af bygninger Vedlæg evt. yderligere beskrivende bilag			
Bygning 1	Bebygget areal - m ²	Etageareal - m ²	Opførelsesår
	Hidtidig anvendelse		
	Fremtidig anvendelse		<input type="checkbox"/> Bilag vedlagt
Bygning 2	Bebygget areal - m ²	Etageareal - m ²	Opførelsesår
	Hidtidig anvendelse		
	Fremtidig anvendelse		<input type="checkbox"/> Bilag vedlagt
Bygning 3	Bebygget areal - m ²	Etageareal - m ²	Opførelsesår
	Hidtidig anvendelse		
	Fremtidig anvendelse		<input type="checkbox"/> Bilag vedlagt
<input type="checkbox"/> Udstykning			
Den nye ejendoms størrelse i m ² /ha	Ejendom 1	Ejendom 2	Ejendom 3
Hidtidig anvendelse			
Fremtidig anvendelse			
<input type="checkbox"/> Ændret anvendelse af areal			
Arealets størrelse i m ² /ha	Areal 1	Areal 2	Areal 3
Hidtidig anvendelse			
Fremtidig anvendelse			



6. Bemærkninger/begrundelser for det ansøgte

Er der tale om erhvervsvirksomhed, beskrives kort produktion og øvrige aktiviteter. Vedlæg evt. yderligere beskrivelse Bilag vedlagt

Nyopførelse af 150 m² udhus / brændeopbevaring incl etablering 10 KW solcelleanlæg på sydvendt tagflade. Solcelleanlæg etableres med henblik på supplerende af strøm til drift af jordvarmeanlæg i bolig der er under genopførelse efter brand.

7. Dato og underskrift

Du bedes besvare de rejste spørgsmål omhyggeligt af hensyn til kommunens sagsbehandling. Forkerte eller mangelfulde oplysninger kan bevirke, at kommunens afgørelse ændres.

Dato 25.11.2012	Underskrift Per Skou Jensen 	Dato 25.11.2012	Underskrift Per Skou Jensen 
--------------------	---	--------------------	--

Forbeholdt kommunen

8. Ejendommens data

Ejendommens grundareal m ² /ha		Bebygget areal m ²	
Etageareal i alt m ²	Etageareal erhverv m ²	Etageareal beboelse m ²	
Antal registrerede lejligheder/årlige beboelser			
Ejendommen er i BBR noteret som			

9. Planlægningsmæssige forhold

Ejendommen er beliggende inden for kommuneplanens rammeområde		Nummer
Området er udlagt til		
Eventuel anden planlægning		
Vil en tilladelse være i overensstemmelse med planlægningen		<input type="radio"/> Nej <input type="radio"/> Ja
Begrundelse		
Kan bygherren/henvises til byzone		<input type="radio"/> Nej <input type="radio"/> Ja, i
Er det ansøgte omfattet af lokalplanligt		<input type="radio"/> Nej <input type="radio"/> Ja
Vil der blive udarbejdet lokalplan		<input type="radio"/> Nej <input type="radio"/> Ja, den
		Dato/periode

10. Andre særlige forhold

Vejforhold (herunder adgang til offentlig vej)
Kloakforhold (herunder tilknytning til kommunens spildevandsplan)
Andre forhold

11. Kommunens afgørelse

Kan det ansøgte tillades	<input type="radio"/> Nej <input type="radio"/> Ja
Begrundelse/eventuelle betingelser	

12. Orientering

Er afgørelsen offentliggjort	<input type="radio"/> Nej <input type="radio"/> Ja
Er andre orienteret	<input type="radio"/> Nej <input type="radio"/> Ja
Har orienteringen medført indsigelser	<input type="radio"/> Nej <input type="radio"/> Ja

13. Kommunens dato og underskrift

Dato	Underskrift
------	-------------

